

KATALOG ŽLAHTNIH DARIL

— ZA POSEBNE PRILOŽNOSTI —

*»V življenju je točno
toliko posebnih
priložnosti, kot se jih
odločimo obeležiti.«*

ROBERT BREault



KO IZBIRATE NEKAJ POSEBNEGA ZA POSEBNE POSAMEZNIKE IN POSEBNE PRILOŽNOSTI ...

Spoštovani!

Seveda, tudi prijazen nasmeh in iskren stisk roke sta darilo. Pa plaketa, bombonjera ali šopek prav tako.

Toda nekatere priložnosti preprosto zahtevajo drugačno darilo – darilo trajnejše in simbolne vrednosti, ki s svojo žlahtnostjo iz naključnega trenutka naredi posebno priložnost, obdarovancu izkaže priznanje in spoštovanje ter okrepi odnos z močjo jekla in leskom zlata.

V katalogu žlahtnih daril za posebne priložnosti Mladinske knjige lahko upravne enote in krajevne skupnosti, ustanove, zavodi in podjetja najdete:

- ***darila zaslužnim posameznikom, sodelavcem in poslovnim partnerjem ob osebnih in poklicnih jubilejih, obletnicah, lokalnih praznikih ...***
- ***darila prebivalcem, sodelavcem, poslovnim partnerjem za posebne dosežke in zasluge,***
- ***darila šolarjem, dijakom, študentom ob zaključku šolanja in drugih priložnostih,***
- ***poslovna in protokolarna darila,***
- ***novoletna darila,***
- ***knjige za uporabo v internih knjižnicah, vitrinah, okras poslovnih prostorov ...***



PERSONALIZIRAJTE DARILA
— in jim vtisnite osebni pečat! —

Različni izdelki omogočajo različne možnosti personalizacije: **vtisjen logotip ali napis na hrbtni strani, na škatli, s trakom čez naslovnico oziroma ovitek.** Minimalna količina pri personaliziranih izdelkih je 50 kosov (pri reprodukcijah ilustracij je minimalna in maksimalna količina 60 kosov), rok dobave pa 1 mesec.



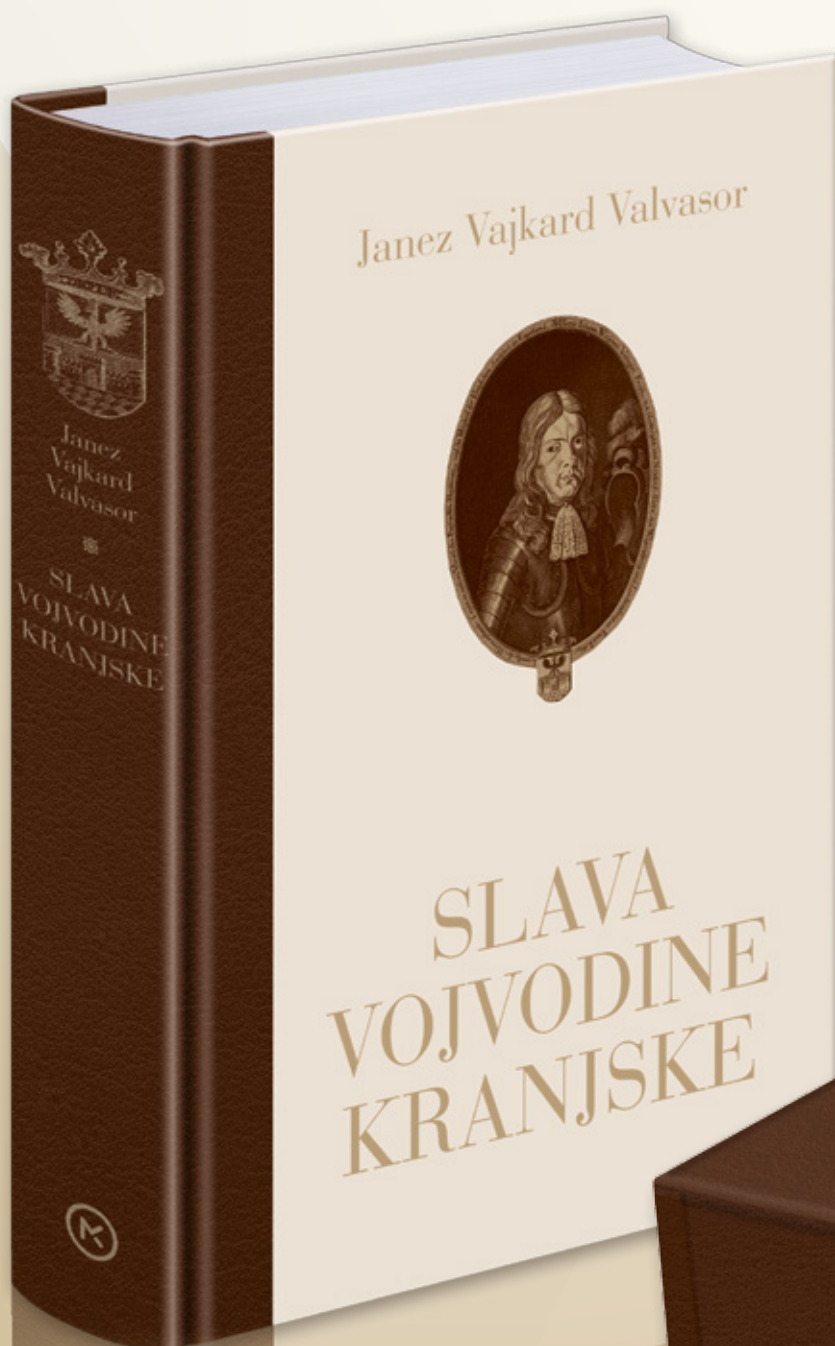
Primer
personalizacije

BOGASTVO NAŠIH KRAJEV, ŽIVLJENJA NAŠIH LJUDI

Zapisano nekoč. Živo še danes.

PRENOVLJENA IZDAJA
ZNAMENITE VALVASORJEVE
MOJSTROVINE V ELEGANTNI
DARILNI ŠKATLI

- *premišljen izbor iz najboljšežnejšega znanstvenega dela o naših krajih v 17. stoletju*
- *slikoviti opisi vasi in mest, številnih naravnih znamenitosti, prebivalcev in njihovih navad*
- *bogata zakladnica zgodb, anekdot in legend*
- *izčrpna spremna beseda dr. Branka Reispa*
- *več kot 60 izvirnih bakrorezov najpomembnejših mest, krajev, gradov in naravnih znamenitosti pri nas, od tega 10 na velikem formatu*
- *osvežena podoba in sodobno oblikovanje: lažje berljiv in preglednejši zapis*



SLAVA VOJVODINE
KRANJSKE V DARILNI ŠKATLI

410 strani velikega formata (21 x 29 cm)

Škatla: približno 28,5 x 34,5 x 8 cm

Cena: 139,80 €

»... temeljno delo slovenskega narodopisja, zemljepisa in zgodovine ...«

DR. JANKO KOS, slovenski književni teoretik in mislec

Vse pomembne dežele so v drugi polovici 17. stoletja dobile obsežne študije o naravnih bogastvih posameznih pokrajin, zemljevide ter bogato opremljene slikovne albume. Po zaslugi barona Janeza Vajkarda Valvasorja, znanstvenika svetovnega formata in člana britanske kraljeve družbe, smo takšno delo dobili tudi Slovenci.

Pred več kot 300 leti je Valvasor raziskoval našo deželo. Obiskal je vasi in mesta, v roko segel kmetu in plemiču, se seznanil s šegami in navadami ljudi, zabeležil dragocena zgodovinska dejstva ... Nastala je veličastna mojstrovina, ki navdušuje še danes – SLAVA VOJVODINE KRANJSKE.



O NAŠIH LJUDEH NAKLONJENO O KRANJCIH:

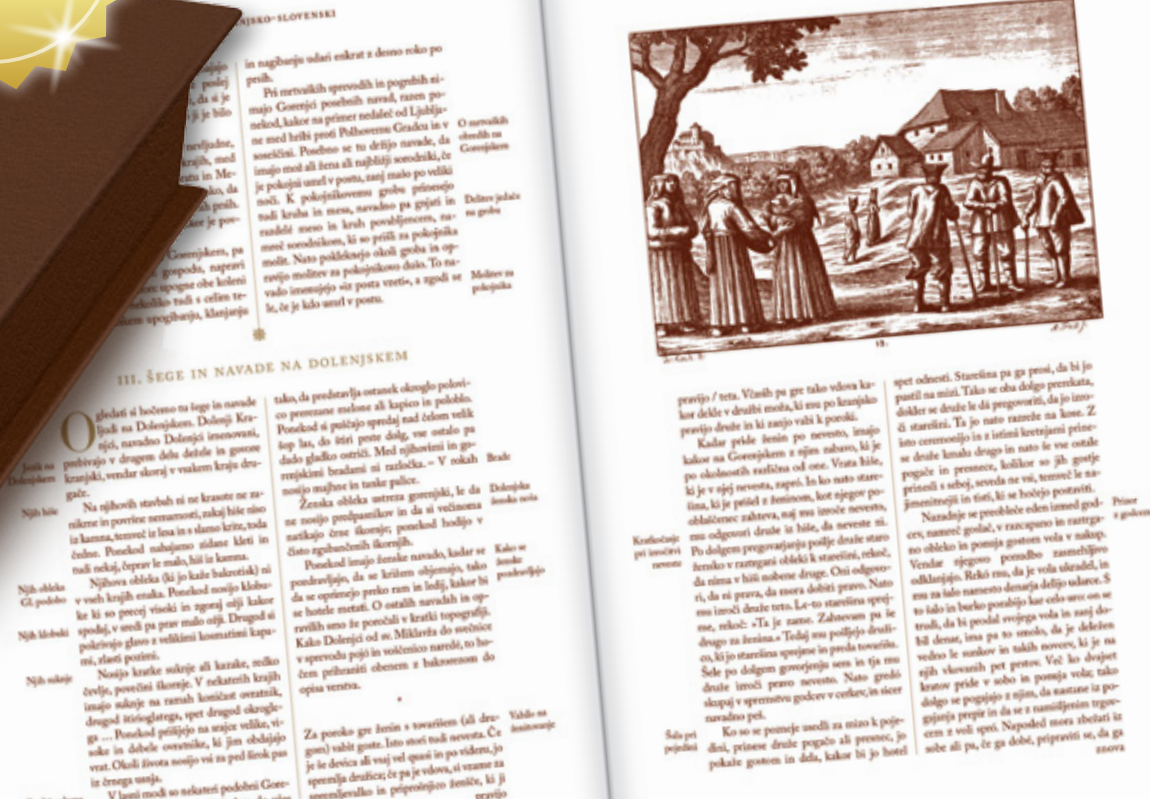
»Ljudje so delavni; to hvalo zaslužijo tako ženske kakor moški. Njih vztrajnost, ki se ne plaši ne mraza ne vročine, vzdrži oboje, pa še različne nadloge povrh.«

O NAŠIH KRAJIH DOŽIVETI OPISI VASI IN MEST:

»Mirna Peč (Mednapeč) leži med Trebnjim in Novim mestom. Pred nekaj leti je toča pobila žito. Zategadelj so se kmetje lotili župnika, hotoč spraviti njega namesto potolčenega žita pod svoje cepce in pesti ...«

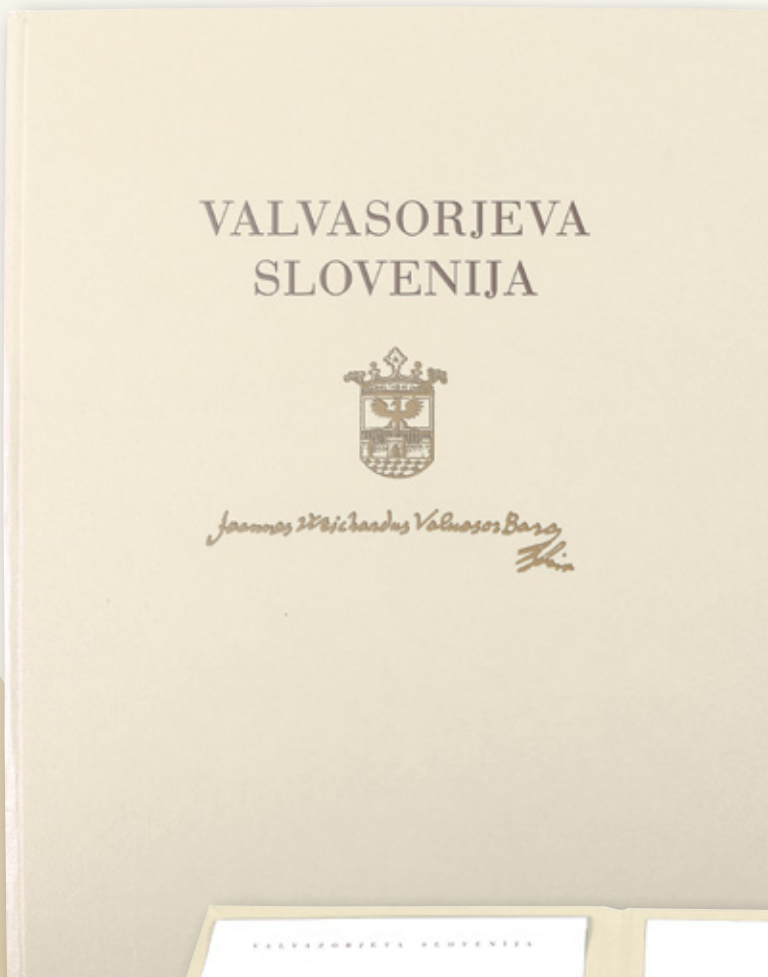
POKRAJINE • PREBIVALCI • ČUDESA NARAVE • ZNAMENITOSTI • OBIČAJI • OSEBNOSTI • ZANIMIVOSTI IN VRAŽE • ZEMLJEVIDI • BAKROREZI

— MOGOČA —
PERSONALIZACIJA
s trakom čez
škaflo



VAŠE MESTO ALI KRAJ, KOT GA JE OPISAL IN PRIKAZAL VALVASOR!

Natis grafike in besedila iz prenovljene izdaje Slave vojvodine Kranjske o slovenskem mestu, kraju ... po vaši izbiri – v elegantni mapi




Valvasor je v Slavi vojvodine Kranjske doživeto popisal številne kraje, vasi in mesta, naravne znamenitosti, prebivalce ter njihove šege in navade. Še posebno zanimivo je seveda brati o kraju, v katerem človek živi in/ali dela, zato je mapa z grafiko izbranega mesta in besedilom o njem darilo s čisto (p)osebno vrednostjo.

VALVASOR O MESTIH, TRGIH, GRADOVIH IN SAMOSTANIH NA KRANJSKEM

NOVO MESTO

»Doživelo pa je to mesto od ustanovitve veliko sprememb, srečnih in nesrečnih naključkov. Leta 1469 so Turki, kakor že omenjeno, strašno opustošili in poškodovali okolico. – Leta 1492 so poskušali zavzeti Novo mesto, so pa bili prej tepeni. Zato so vse okoli mesta pometli z metlo uničevanja in so drugi kraji morali tem ostreje občutiti trgajoče kremplje divjih bestij.«



VALVASORJEVA SLOVENIJA
(bakrorez in besedilo iz Slave vojvodine Kranjske po naročilu v mapi)

Velikost mape: približno 25 x 31 cm
Cena: 29,90 €


— MOGOČA —
PERSONALIZACIJA
z izborom kraja in
natisom logotipa

PREŠERNOVA ZDRAVLJICA V KALIGRAFIČNEM PREPISU

Lična mapa s 4 grafičnimi listi s kaligrafskim prepisom Prešernove Zdravljice z risbami ter dodatnim natisom Zdravljice

- **kaligrafske mojstrovine iluminatorja poezije Valentina Scagnettija**
- **vrhunsko doživetje za vse ljubitelje poezije, kaligrafije in slikarstva**

Iluminator poezije Valentin Scagnetti (1876–1922) je bil potomec furlanskih stavbenikov. Njegov oče je bil v Ljubljani glavni stavbenik pri Plečniku, pri njem pa se je kot arhitekt učil tudi sam. Risbi, predvsem pa kaligrafiji, se je posvečal vse življenje. Kaligrafsko je zapisal številne pesmi (Shakespearjeve, Gradnikove ...), z dušo in srcem pa je bil zavezan Prešernovi poeziji – v njegovi zapuščini so vse Prešernove pesmi. Zdravljico je kaligrafsko upodobil v vsaj desetih različicah – za prvo objavo je bila izbrana t. i. zlata različica v približku rokopisov iz 19. stol., a s prevladujočo noto Scagnettijeve osebne pisave.



PREŠEREN-SCAGNETTI, ZDRAVLJICA
(elegantna mapa s 4 grafični listi)

Velikost mape: 32 x 38,5 cm

Cena: 29,90 €

— MOGOČA —
PERSONALIZACIJA
z natisom
logotipa

PRVI ZEMLJEVID SLOVENSКИH POKRAJIN

*Reprodukcija domnevno poskusnega odtisa Zemljevida slovenskih
dežel in pokrajin Petra Kozlerja v lični darilni škatli*

*KOZLERJEVA SLOVENIJA je bila precej večja od današnje države,
ki meri le slabih 90 % ozemlja, prikazanega na njegovem zemljevidu.
Narodnostne meje segajo znatno globlje v Avstrijo, na jugu zajemajo še
Istro in del Kvarnerja, le na jugovzhodu so znotraj današnjih meja.*

- prvi natis primerka Kozlerjevega zemljevida, ki ga je Trubarjev antikvariat leta 2000 dobil iz Švice, zdaj pa domuje v NUK-u
- gre za domnevno poskusni odtis Kozlerjevega prvega zemljevida slovenskih pokrajin iz leta 1852



V marčni revoluciji leta 1848 so tudi Slovenci postavili zahtevo po svoji državi, »zedinjeni Sloveniji«. Ker pojem Slovenije tedaj v Evropi še ni bil znan in še Slovenci sami niso vedeli, kje so njene meje, se je pionirske naloge priprave prvega zemljevida slovenskih pokrajin lotil pravnik, geograf in politik Peter Kozler. S pomočjo prijateljev je začel vestno zbirati material za kartografsko ponazoritev slovenskega etničnega ozemlja.

Ob natisu so leta 1852 oblasti zaplenile vse natisnjene zemljevide, Kozlerja pa obtožile veleizdaje zaradi spornega naslova zemljevida, uporabe slovenskega jezika in označenih narodnostnih meja. Zemljevid je bil prepovedan vse do leta 1861. Sledila sta še dva ponatisa, reproducirani ponatisi pa so bili spet na voljo šele od leta 1975 naprej.

ZEMLJOVID SLOVENSKE DEŽELE IN POKRAJIN

zemljevid v zvitku (53,2 x 67 cm)

v lični darilni škatli: približno 8,5 x 55,5 cm

Cena: 39,90 €

— MOGOČA —
PERSONALIZACIJA
z natisom
na škatli

Slika
škatle je
simbolična.

Stanka Golob

PETER KOZLER ZEMLJOVID SLOVENSKE DEŽELE IN POKRAJIN

(ilustrirano poskušano odbiti)

Predlo je leta 1848, ko so se na Dunaju srečali trije veli slovenski mošči – Peter Kozler, Matija Vrhovec in Matija Dolenc. Kozler in Dolenc sta Vrhovec pravega, naj najraje Opatno spoznavata za Slovenca. Po dolgem pogovoru je Vrhovec obljubil prid prispem, da tudi onadva najprej vsak svoje deho, prvi s postojajo geografski, drugi pa slobodni na kol geograf, in drugi s postojajo prava. Dolenc je tedaj prave terminologije. Kozler pa je takoj začel skrbeti zredjenost, statistiko in narološko gradivo za svoj zemljevid. Mnogo podatkov so mu prabili njegovi prijatelji in znanci, za kar so jim je zahvalil v svojih sDopisihak prvega zemljevida slovenske dežele. Prvi konec leta 1848 je imel narejen načrt, ki ga je poslal kakovosti E., da bi ga vrnil na mednarodno platno in dokumental v prvi polovici leta 1849, kar je bilo dolžnost v pogodbi. Toda kakovosti E. je oktobra 1848 nemudoma obšel z Dunaja in o njem ni bilo več ni duha ne sledi. Po srečnem naključju sta leta 1851 našli in plota prila v roko kakovosti Antonia Kocere (njegovu ime je gravirano v legendi pod letnico izdelaj), ki je obljubil, da bo delo dokončal do konca leta 1852. 1. junija je nastal na 17. novembra 1852 (svetila 92) nastanilo, da bo zemljevid s prilogo januarja 1853 gotov, podaj pa so objasili tudi sabilo za narološke. Glasnik občinske glavar baron Buha je pravi Kozlerja, naj mu pošlje načrt ali kak odbit zemljevida.


»Ker pa zadnjem dovedenja za narolo narološko ni bilo nič, ali na nekakšno srečno potopajo ali zapreko, postal sem iz splošnosti (bil sem takrat c. k. državnega prednika namestnik v Ljubljani) dne

VRHUNSKÉ ILUSTRACIJE IZ NAJLEPŠIH SLOVENSKIH SLIKANIC

*Reprodukcije ilustracij vrhunskih slovenskih ilustratorjev
v darilnem tulcu*

- **oštevilčene barvne** reprodukcije v omejeni izdaji
- **vrhunski tisk** na posebnem 350-gramskem bombažnem papirju
- **obstojne barve** proti sončni svetlobi
- **s certifikatom** o umetniškem delu
- **v ličnem darilnem tulcu**

— MOGOČE —
JE TUDI NAROČILO
REPRODUKCIJE
druge ilustracije iz
slikanic Mladinske knjige*
(najmanj in največ
60 kosov).



REPRODUKCIJA Sneguljčica in sedem palčkov

Velikost: 50 x 35 cm
Ilustracija Marlenke
Stupica iz pravljice
Sneguljčica,
J. in W. Grimm, 1956

Cena: 69 €

REPRODUKCIJA Zvezdni tolarji

Velikost: 50 x 35 cm
Ilustracija Marlenke
Stupica iz pravljice
Zvezdni tolarji,
J. in W. Grimm, 2000

Cena: 69 €

* Izberete lahko karkoli iz zakladnice slovenskih slikanic Mladinske knjige Založbe (npr. Maček Muri, Muca copatarica, Sapramiška ...)

REPRODUKCIJA


Obuti maček

Velikost: 56 x 41 cm

Ilustracija Zvonka Čoha iz
pravljice *Obuti maček*,
J. in W. Grimm

Cena: 69 €

Ilustracije vrhunskih slovenskih ilustratorjev so darilo s trajno vrednostjo, ki nas z nostalgичno noto vrača v otroštvo in polepša vsakdanjik. Uokvirjene reprodukcije so odlični okras otroške sobe ali drugega domačega prostora, pisarne ali sejne sobe ...



REPRODUKCIJA

Nana, mala opica

Velikost: 53 x 41 cm

Ilustracija Marjanca Jemec Božič
iz pravljice *Nana, mala opica*,
Josip Ribičič, 1970

Cena: 69 €

Slike okvirjev so simbolične.
Okvirji niso del ponudbe.

TRENTNO NA ZALOGI

Marlenka Stupica: *SNEGULJČICA*

Marlenka Stupica: *ZVEZDNI TOLARJI*

Zvonko Čoh: *OBUTI MAČEK*

Marjanca Jemec Božič: *NANA, MALA OPICA*



CERTIFIKAT

Ta certifikat zagotavlja, da je barvna reprodukcija

ilustracije/ilustratorje
z naslednjem

enkratna mojstrovina,

- ki jo odlikujejo:
 - originalni podpis avtorja
 - enojna serija, označena z zaporedno številko odlika
 - vrhunski tisk na 300-gramskem grafičnem bombaznem papirju

Letnica nastala

Št. odlika

Št. odlika v omejeni seriji

Reprodukcije ilustracij slovenskih ilustratorjev
ker avtorji le redko poudarjajo svoje
osebne priložnosti

V imenu Mladinskega

Paule Uškar
Izbirni center
Mladinskega knjige Založba

— MOGOČA —
PERSONALIZACIJA
z natisom na
darilnem
tulcu

Z oštevilčeno
barvno reprodukcijo
prejmete certifikat o
umetniškem delu.

Slika
tulca je
simbolična.

IZJEMNA MONOGRAFIJA O ARHITEKTU SVETOVNEGA FORMATA

Ponatis ob 60. obletnici smrti Jožeta Plečnika



— MOGOČA —
PERSONALIZACIJA
s trakom čez
knjigo

- *vrhunske fotografije in reprodukcije mnogih izjemnih stavb*
- *izvrsten vodnik za ogledovanje Plečnikovega dela v živo*
- *obsežna kronologija znanih del v besedi in na odličnih fotografijah*
- *bogat izbor najpomembnejših stavb iz vseh obdobj ustvarjanja*
- *jedrnat življenjepis, opremljen s slikami*
- *slovar strokovnih izrazov*

Izvrstna in privlačna monografija o Plečniku, nedvomno enem največjih slovenskih umetnikov sploh, in njegovem ustvarjanju je razdeljena na tri obdobja njegovega bivanja v različnih evropskih mestih. V knjigi tako najdete pester izbor najpomembnejših del, predstavljenih z estetskimi fotografijami in opremljenih z jedrnatimi ter informativnimi zapisi o zgodovini njihovega nastanka in arhitekturi. Monografija se končuje s krajšim življenjepisom, kronološkim seznamom znanih izvedenih del in izbrano bibliografijo del o Plečniku.

JOŽE PLEČNIK, DUNAJ, PRAGA, LJUBLJANA

(slovenska in angleška izdaja)

231 strani, 24 x 29 cm

Cena: 49,95 €



PRVA SLOVENSKA SLIKANICA – SKORAJ PONARODELI MARTIN KRPAN!

Jubilejna izdaja Martina Krpana ob 100. obletnici izida – darilna izdaja v škatli!

Leta 1858 je Fran Levstik napisal povest *Martin Krpan*, prvo pomembnejše delo slovenske pripovedne proze kot spodbudo bistremu in samozavestnemu kmečkemu človeku, stebru slovenstva. Danes skoraj ponarodela pripovedka še vedno navdušuje z nabrušenim jezikom, humornimi prizori in močnim junakom.

Povest *Martin Krpan* je z ilustracijami slikarja in karikaturista Hinka Smrekarja prvič izšla 59 let pozneje, leta 1917, in velja za prvo izvirno slovensko slikanico. Ob 100-letnici je izšla izdaja s prvotnimi dvanajstimi Smrekarjevimi risbami, posnetimi po originalih iz novomeške knjižnice, v darilni škatli.



MARTIN KRPAN
V DARILNI ŠKATLI

32 strani, 23,5 x 30 (slikanica),
29,5 x 39,5 (škatla)


Cena: 19,95 €

— MOGOČA —
PERSONALIZACIJA
s trakom čez
škatlo



NAJLEPŠI SLOVENSKI SKRITI KOTIČKI V ENI KNJIGI!

Vrhunska monografija poznavalca Slovenije, Petra Skoberneta



- **60 namigov za odkrivanje manj znanih, a nadvse osupljivih koticikov Slovenije**
- **natančni opisi poti z vsemi ključnimi informacijami in odlične fotografije**
- **monografija priznanega biologa, strokovnjaka za varstvo naravne dediščine in poznavalca Slovenije, Petra Skoberneta**

Veste, kje si lahko ogledate ogromno kamnito mizo? Kje občudujete naravni most ali mogočen slap? Kje je znamenje za 15. poldnevnik in kje si lahko nabereite školjk? V izjemni knjigi Petra Skoberneta je zbranih kar 60 namigov za enodnevne družinske izlete, na katerih lahko odkrivamo tudi malo manj znane koticike naše čudovite dežele, občudujemo delo naših prednikov, se čudimo silam narave ali obnemimo ob veličastnih razgledih.



— MOGOČA —
PERSONALIZACIJA
s trakom čez
knjigo

SKRITI BISERI SLOVENIJE

282 strani, 22 x 28 cm

Cena: 39,96 €

Pri izbiri žlahtnih daril za posebne
priložnosti vam bo pomagal/a:

Ime in priimek

Telefon _____

E-pošta _____



MLADINSKA KNJIGA ZALOŽBA, D. D.
SLOVENSKA 29, 1000 LJUBLJANA,
SLOVENIJA